

INFORMACIÓN GENERAL

- LÍMITE DEL TÉRMINO MUNICIPAL
- LÍMITE DE CASCO URBANO
- ZONA AMPLIADA EN DETALLE

CALIFICACIÓN GLOBAL Y RED PRIMARIA

CALIFICACIÓN GLOBAL:

- RESIDENCIAL
- INDUSTRIAL

PROTECCIONES:

- ÁMBITO DE PROTECCIÓN DE COMUNICACIONES
- ARROYO
- RÍO

RED PRIMARIA:

RED PRIMARIA DOTACIONAL

- PARQUES PÚBLICOS
- EQUIPAMENTOS

RED PRIMARIA DE TRANSPORTES Y COMUNICACIONES

- RED MUNICIPAL
- CV-7920 RED COMUNITARIA LOCAL
- N-340 RED ESTATAL CARRETERA


FERROCARRILES

- R.E.N.F.E.

VÍAS PECUARIAS (anchos oficiales)


- 1 CAÑADA REAL DE LA CABAÑA A LA FOYA AMPLA (75,22 m)
- 2 CAÑADA REAL DEL RIO PENAGUILA POR LA AGRONÓMICA DEL COLLADO ZAPATA (75,22 m)
- 3 CAÑADA REAL DEL PUEBLO NUEVO (75,22 m)
- 4 VEREDA DE LA PLANA (20,89 m)
- 5 VEREDA DEL CAMINO DE VALENCIA (20,89 m)
- 6 VEREDA DE LA ERA DE CANISIO (20,89 m)
- 7 VEREDA DE LA CARRETERA DE GANDIA (20,89 m)
- 8 VEREDA DE LA ESQUEROLA (20,89 m)
- 9 CORDEL DEL BARRANCO DE LA CARBONERA (37,61 m)
- 10 VEREDA DE LA PALISANA (20,89 m)
- 11 VEREDA DE LA COSTERA HONDA (20,89 m)
- 12 CORDEL DE MOROT (37,61 m)
- 13 CORDEL DEL BARRANCO DEL MOLINO (37,61 m)
- 14 CORDEL DE BENIALVO (37,61 m)
- 15 CORDEL DE LAS CASAS DE PENELLA (37,61 m)
- 16 CORDEL DEL PUENTE HONDO (37,61 m)
- 17 CORDEL DE LA MOLETA DEL MOSTECH (37,61 m)
- 18 COLADA DE LA FUENTE DE LA BORONA (18,00 m)
- 19 COLADA DE LA FUENTE DEL OLMO (8,00 m)
- 20 DESCANSADERO DE LAS CUEVAS DE LA FUENTE DEL PILAR (1 Ha.)

SIGNOS CONVENCIONALES		
Autopista-Autovía	Línea eléctrica	Límite parcelas
Carretera	Línea telefónica	Pozo - Semaforo
Camino	Ferrocarril	Alcantarilla - Fozito
Senda	Límite municipal	Arbol - Palmero
Edificio	Acequia	Vertice top.-Pto. apoyo
Almadraba	Canal	Arbolado
Muro de contención	Arroyo-Végetado	Poste - Torre metálica
Tapia	Escarpado	
Almadraba sobre muro	Curvas de nivel	



CONSEJO REGULADOR DEL PLAN GENERAL DE ORDENACIÓN URBANA Y DE TRANSPORTES DEL GERMÁN. Para el estudio de este documento se ha aprobado definitivamente el 15 de mayo de 1997.

ORDENACIÓN URBANA



AYUNTAMIENTO DE COCENTAINA


PL-98/0185
E-10-05-02

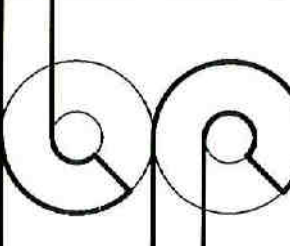
ORDENACIÓN

Aprobado por acuerdo Plenario de fecha 26 de Marzo de 2002.

PLANO DE:
ZONAS DE ORDENACIÓN URBANÍSTICA Y RED PRIMARIA

MODIFICADO	ESCALA
FEBRERO-1998	1:10.000
MARZO-2002	Nº DE PLANO
	2



 <p>LABORATORIO DE PROYECTOS</p>	<p>ARCHITECTO DIRECTOR</p> <p>JESÚS QUESADA POLO</p> <p>ARCHITECTOS COLABORADORES</p> <p>MARIO VALERO MOYA JULIO TURMO DE PADURA</p>	<p>EL EQUIPO REDACTOR</p>
	<p>EXPEDIENTE</p> <p>PL.-33</p>	<p>FECHA</p> <p>JUNIO-1997</p>